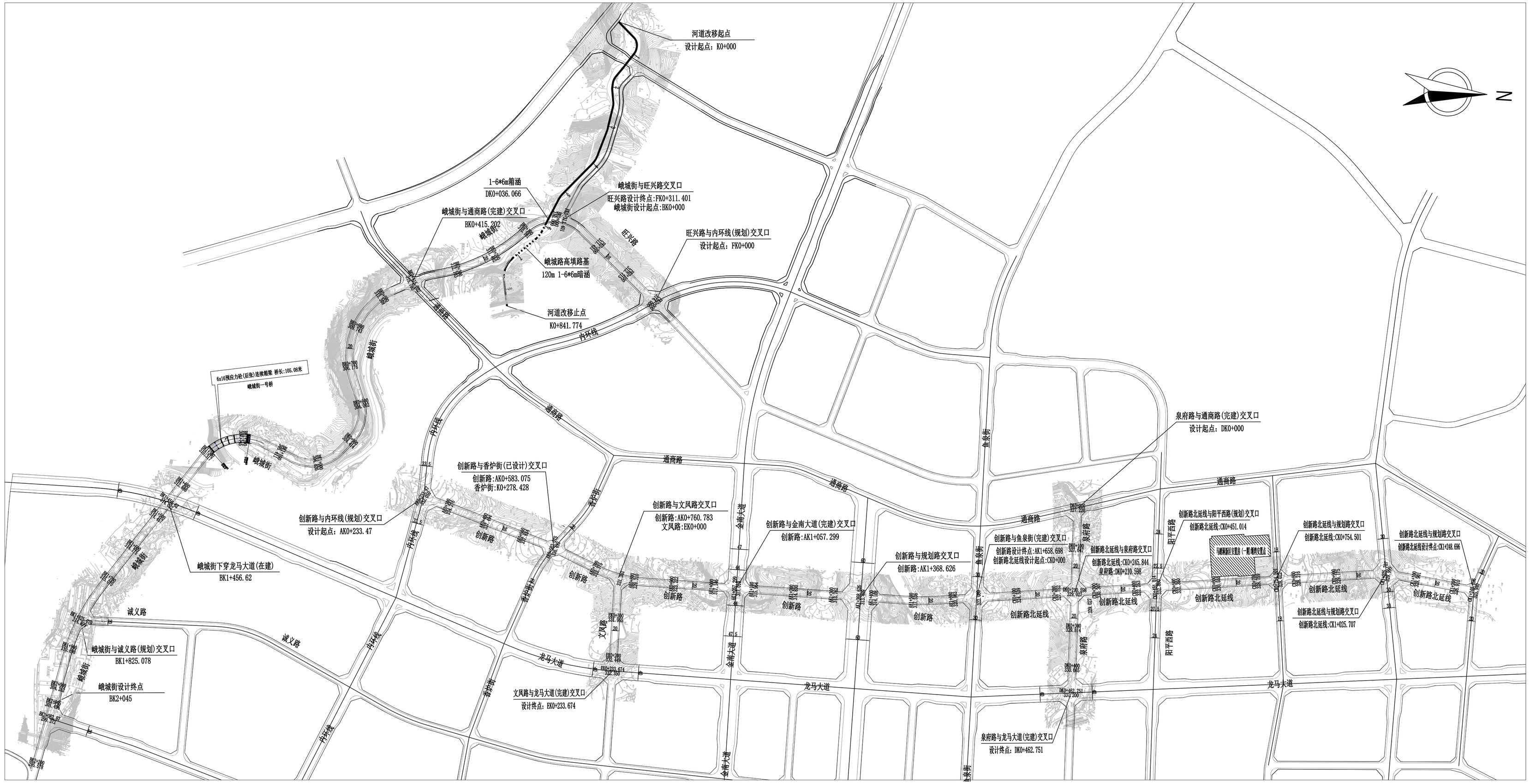

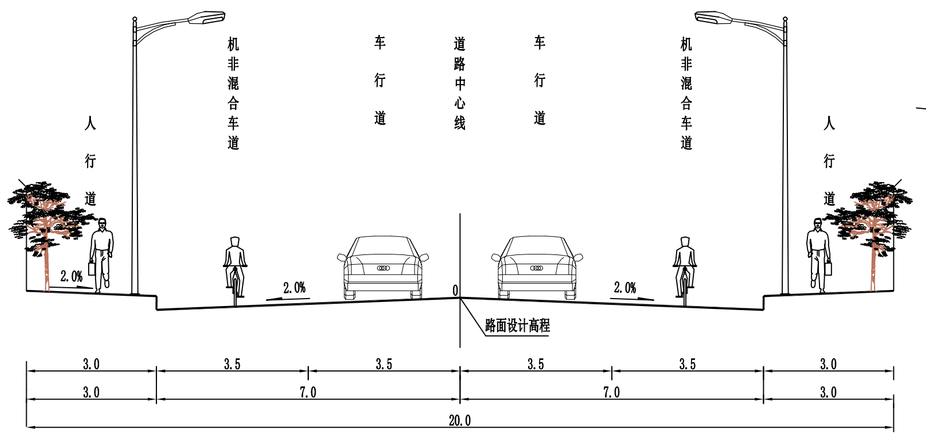

道路标准横断面20m

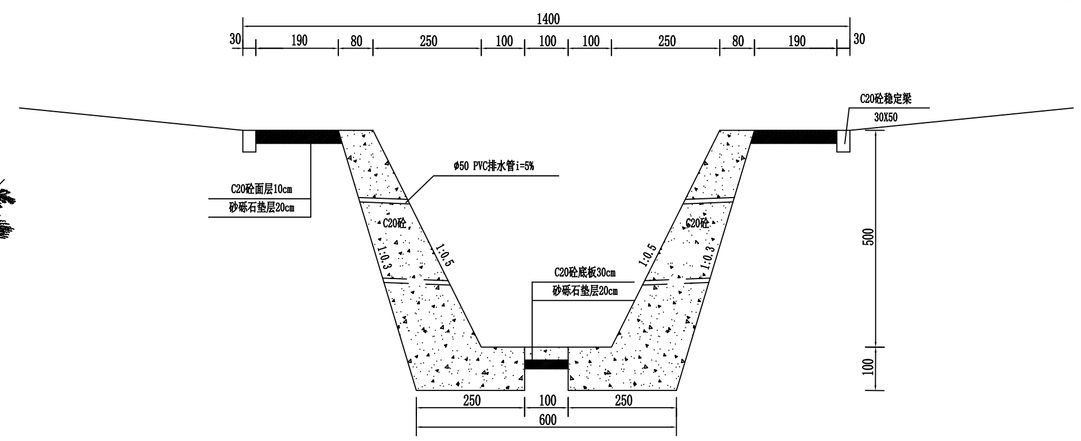

河道改移标准横断面

说明：

1、本图尺寸单位以mm计，比例为1：10000。
2、根据《达州市城乡规划编制中心第17次规划专家例会纪要》，将调整后的马踏洞片区土地储备项目方案予以公示，本次马踏洞片区土地储备项目调整内容包括：创新路、峨城街、泉府路、文风路纵面，创新路北延线平纵。
3、创新路:规划为城市支路，起点与规划内环线相交，终点与鱼泉街相交。道路设计长度1425.228m，红线宽度20m。
4、峨城街:规划为城市支路，起点与旺兴路相交，最终止于与马踏洞路(规划)交叉附近。道路设计长度2050.0m，红线宽度20m。
5、创新路北延线:规划为城市支路，起点与鱼泉街相交，终点与规划路相交。道路设计长度1248.696m，红线宽度20m。
6、泉府路:规划为城市支路，起点与通商路相交，终点与龙马大道相交。道路设计长度462.751m，红线宽度20m。
7、文风路:规划为城市支路，起点与创新路相交，终点与龙马大道相交。道路设计长度233.674m，红线宽度20m。
8、旺兴路:规划为城市支路，起点与规划内环线相交，终点与峨城街相交。道路设计长度311.401m，红线宽度20m。
9、河道改移:河道改移起于龙湾新城下方暗涵下游60米处，按规划前进，横穿拟建峨城路后，开凿山体后接双龙河，共计841.774米。

信息产业电子第十一设计研究院 科技工程股份有限公司 The IT Electronics Eleventh Design & Research Institute Scientific and Technological Engineering Corporation Ltd. NO. 251 Shuanglin Rd. Xinhua Avenue. Chengdu, China P.C.:610021	建设单位:达州市土地储备中心	道路总体平面设计图	设 计 Designed By			审 核 Reviewed By			项目负责人 Project Director			项目号 Project No.		专 业 Discipline	
	项目名称:马踏洞片区土地储备项目		校 对 Checked By			总设计师 Design Manager			设计阶段 Des. Stage	方案设计		图 号 Drawing No.		日 期 Date	2020.09